



OPBRAKEL



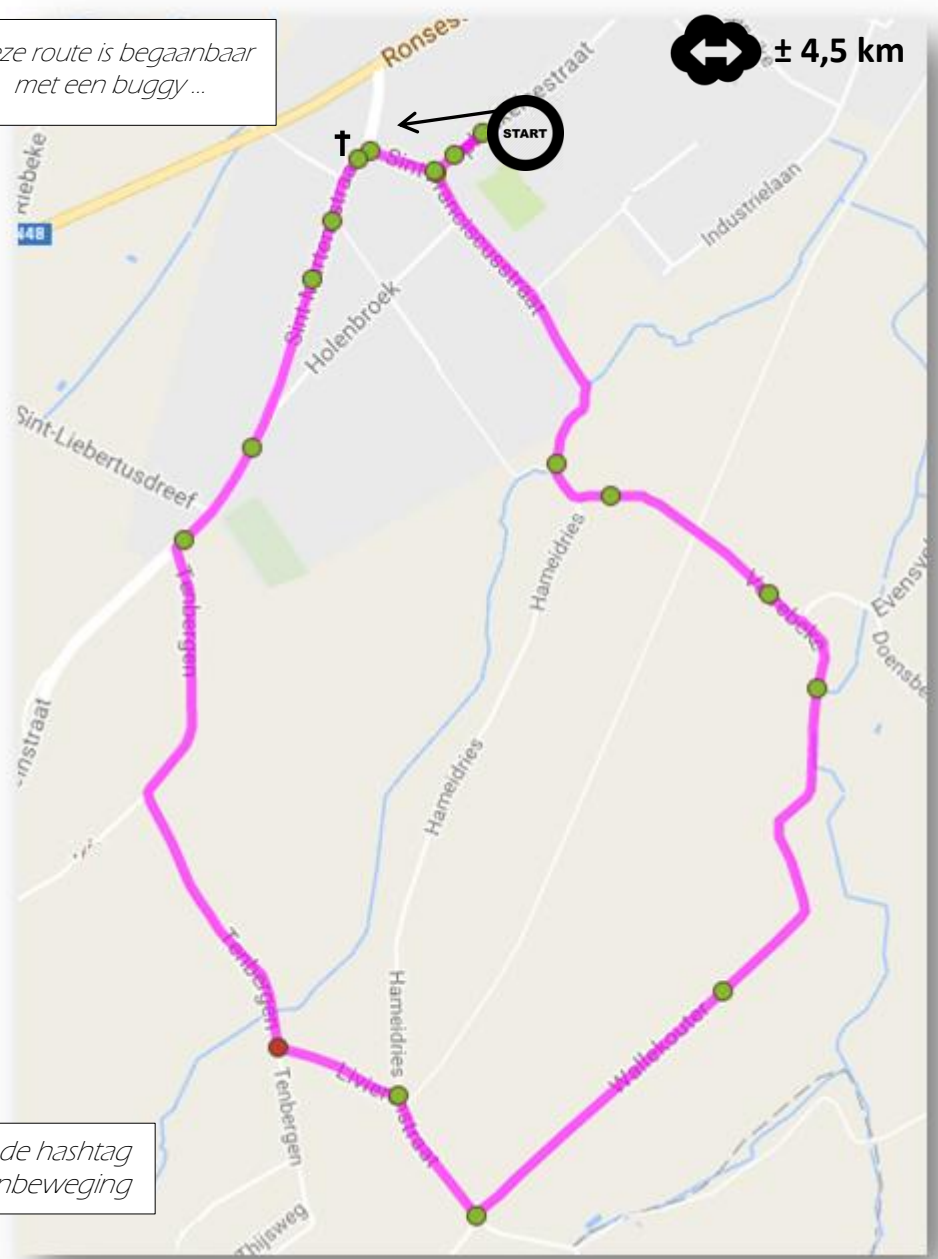
zet in beweging

Basisschool Sint-Augustinus werkt tijdens het schooljaar 2016-2017 rond het thema "bewegen". Beweeg jij mee doorheen Brakel? Elke maand verschijnt een nieuwe wandelfiche, telkens staat een andere deelgemeente centraal. Op deze wandelfiche ontdek je een wandelroute die je tijdens deze maand kan volgen, aangevuld met enkele leuke weetjes! Aan elke wandeling is een **wedstrijd** verbonden. Lees de wedstrijdvraag, ontdek de hints onderweg en bezorg het antwoord deze maand (met vermelding van je gegevens) via wedstrijd@vbsab.be. Veel beweegplezier!

 Deze route is begaanbaar met een buggy ...

 ± 4,5 km

- Parkeer op de parking van rusthuis Sint-Franciscus.
- Ga links op de Oprakelsestraat.
- Sla rechtsaf: Sint-Franciscusstraat.
- Stap naar links: Sint-Martensstraat.
- Stap de kerk aan jouw rechterkant voorbij.
- Stap de Sint-Martensstraat af.
- Stap rechtdoor: Leinstraat.
- Sla linksaf: Tenbergen.
- Sla linksaf: Livierenstraat.
- Sla linksaf: Wallekouter.
- Volg de Verrebeke.
- Je stapt de Verrebeekmolen voorbij aan jouw rechterkant!
- Volg de weg tot aan de Sint-Franciscusstraat.
- Je komt terug uit aan de Oprakelsestraat (parking).



 deel jouw wandelfoto met de hashtag #SABzetinbeweging

Elke maand, bij iedere nieuwe wandeling, geven we een geschenkbond weg, bruikbaar in vele Brakelse winkels, ter waarde van €50, geschonken door Toerisme Brakel. Beantwoord de vraag (ten laatste op de laatste dag v.d. maand!!!) via wedstrijd@vbsab.be. Tijdens de wandeling kan je 5 hints vinden!

Vraag van de maand:

Welke bekende sportpersoonlijkheid zoeken we?

3 van de 5 locaties waar je hints kan vinden, krijg je cadeau. Kijk goed uit voor de andere 2!
Sint-Martensstraat 27 - Sint-Martensstraat 78 – Sint-Franciscusstraat 12 A



Info & weetjes



De Sint-Martinuskerk heeft een 8-kantige toren.

De Verrebeekmolen werd in 1789 gebouwd. De molenwiek is 24,4 meter lang. Elke laatste zondag van de maand is de molen open voor bezoek!



Het Brakelbos is 52 hectare groot. Dat zijn zo'n 100 voetbalvelden! De **boshycint**, ook wel het blauwe kousje genoemd, staat in het voorjaar in bloei in het Brakelbos en zorgt voor een mooi blauw tapijt!



Intérieur de la gare. 'NEDERBRAKEL.



Vroeger liep er een trein door Brakel. In Opbrakel is een deel van de oude **spoorlijn** omgedoopt tot wandelweg.



Mis de wandelfiche van december niet! U kan ze bekomen via de school, via het Toeristisch Infokantoor (Marktplein Nederbrakel) en via de website www.sintaugustinus-brakel.be.